

## Verein Valünalopp



Seit 1974 sorgt sich unser Verein um die Langlauf-Infrastruktur in Steg/Valüna. Aus bescheidenen Anfängen ist mittlerweile ein erfolgreicher Betrieb geworden. Die Anforderungen an unsere Infrastruktur steigen ständig – erfreulicherweise auch unsere Gönnergemeinschaft und unser Bekanntheitsgrad. Wir finanzieren uns zum grössten Teil aus dem Erlös der mehr als 1000 verkauften Saisonkarten und Langlaufpässe. Darauf sind wir sehr stolz und bedanken uns bei allen für die Unterstützung.

## Langlaufen in Liechtenstein



Das einzige Langlaufgebiet Liechtensteins befindet sich 1310 bis 1450 m ü. M. in Steg/Valüna, nur 15 Auto-Minuten von Vaduz. Dank der idealen Lage können von Dezember bis Mitte März die Loipen betrieben werden. Das Mekka der Langläufer befindet sich auf Hoheitsgebieten der Gemeinden Triesen und Triesenberg. Landbesitzer sind die Bürgergenossenschaft Triesen und die Alpgenossenschaft Kleinsteg sowie Private.

Im Namen aller Langläufer sagen wir «DANKESCHÖN» für das Benutzen Ihres Grundeigentums.

**Der Verein Valünalopp wünscht allen Sportbegeisterten eine schöne Wintersaison in Steg.**

3. Auflage 4000 Stück  
© September 2021, Verein Valünalopp

## Die Loipen im Überblick



Es ist ein pures Langlaufvergnügen durch die einmalige Winterlandschaft des Valünatals zu gleiten. Die 12.2 km schneesichere Loupe wird jeweils für die Klassisch- und Skatingtechnik bestens präpariert. Die Rundloupe ist abwechslungsreich, übersichtlich, familienfreundlich und somit für jeden Langläufer ob Anfänger oder Profi geeignet.

**Für Nachtschwärmer ist die beliebte 3.2 km beleuchtete Nachtloupe an 7 Tagen in der Woche, von 17.00 Uhr bis 21.30 Uhr, geöffnet.**

## Wetter/Webcam/Loipenbericht



[www.valuenalopp.li](http://www.valuenalopp.li)

Die Wetterstation, zwei Webcams und der Loipenbericht informieren aktuell über Wetter-, Schnee- und Loipenverhältnisse.

Das Loipentelefon + 423 263 88 01 gibt auch Auskunft über die aktuelle Spurbearbeitung und den Loipenzustand.

## Loipentarife



Die Benützung der Loipen ist gebührenpflichtig.

**Saisonnkarte Steg/Valüna CHF 70.00**

**Wochenkarte Steg/Valüna CHF 20.00**

**Loipen-Ticket Steg/Valüna CHF 10.00**

**Schweizer Langlaufpass CHF 160.00**  
Gültig für das gesamte Schweizer und Liechtensteinische Loipennetz

**Kinder/Jugendliche bis 16 Jahre gratis**

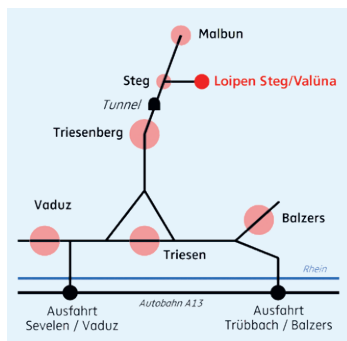
Verkauf über

**Online-Shop**

[www.valuenalopp.li](http://www.valuenalopp.li)



## Zufahrt mit Auto oder LIEmobil



Mit dem Auto, ab Vaduz oder Triesen, erreichen Sie Steg in 15 Minuten. Gratis Parkplätze befinden sich unmittelbar an der Loupe.

LIEmobil Fahrplan unter [www.liemobil.li](http://www.liemobil.li). Haltestelle «Steg Hotel».

Unter der Adresse [ez.liemobil.li](http://ez.liemobil.li) sehen Sie auf Ihrem Smartphone wann der nächste Bus ab Ihrer Haltestelle fährt.



... der Loipen-Macher in Liechtenstein

## Kinder- und Jugendtraining



Der **Nordic Club Liechtenstein** setzt sich für die Förderung des nordischen Sports in Liechtenstein ein.

Kinder erlernen bei den «Nordic Fux» auf spielerische Art und Weise das Langlaufen. Jugendliche werden gezielt gefördert.

Dank dem Verein Valünalopp ist unser Übungsgelände im Grund immer optimal für die «Nordic Fux» präpariert.

Nebst dem Sportlichen stehen für Erwachsene und Kinder auch Kameradschaft und Gemeinschaftssinn in Fokus des Clublebens.

[www.nordicclub.li](http://www.nordicclub.li)



## Langlaufunterricht und Skimiete



**Langlaufunterricht/Skimiete:**

**Nordic Egga, Triesenberg**  
Tel. +423 794 31 28

**Dermon Sport, Triesen**  
Tel. +423 392 35 39/+41 78 923 39 69

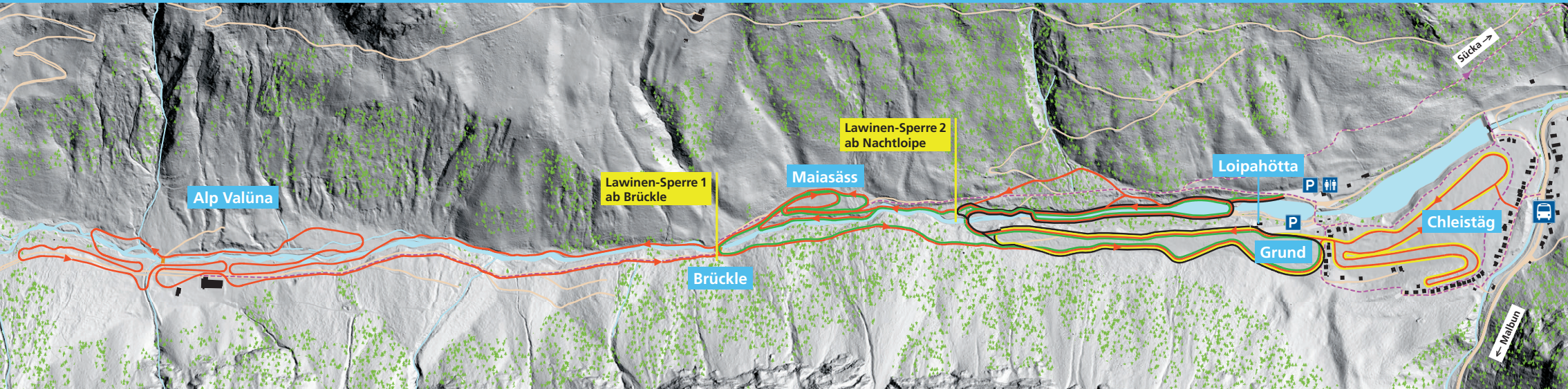
**Langlaufunterricht:**

**Jentner Barbara, Triesenberg**  
Tel. +41 79 372 71 93

**Hasler Alexandra, Eschen**  
Tel. +41 79 827 83 31

# Willkommen im Langlaufgebiet Steg/Valüna

Langlaufen in Liechtenstein – 12.2 Kilometer Loipen für die Klassisch- und Skatingtechnik.  
Pures Langlaufvergnügen durch die einmalige Winterlandschaft des Valünatal.



Rundloipe Grund (1.7 km, 24 hm) / Chleistäg (2.0 km, 38 hm)

Rundloipe Valüna (Gesamt 12.2 km, 328 hm)

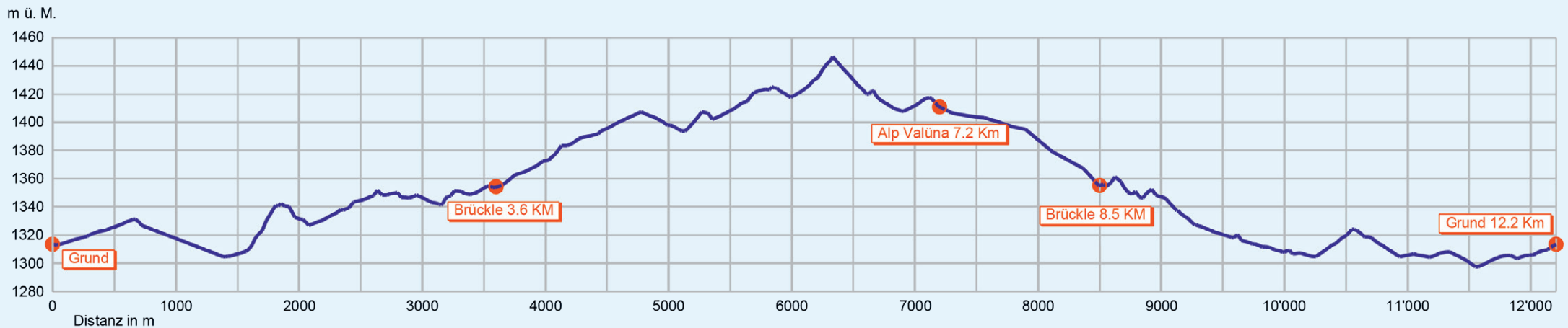
Winterwanderweg

Rundloipe Grund-Brückle-Grund (5.3 km, 152 hm)

Nachtloipe (3.2 km, 60 hm)

Winterwanderer: Bitte verlassen Sie die markierten Wanderwege nicht!

## Höhenprofil der Rundloipe



## Hinweise und Infos

- Markierungen: Beachten Sie bitte die offiziellen Markierungen mit Hinweisen für Loipenbenützer und Winterwanderer.
- Winterwanderer: Bitte verlassen Sie die markierten Wanderwege nicht!
- Loipen-Sperrungen aufgrund der Lawinen- und Wetterlage sind unbedingt zu beachten.
- Sanitäts-Notruf: 144 / **rega**  1414
- Abfälle bitte nicht liegen lassen oder im Schnee «verstecken». Danke!
- Keine Hundeloipe!