

Fahrradkarte

Fahrrad-Touren

- 1 Liechtenstein-Weg E-Bike
- 2 Fünf Schlösser-Tour
- 3 Rheintal-Bike
- 4 Eschnerberg-Tour
- 5 RheinWalten: Kulinarik-Tour
- 6 Pfälzerhütte-Tour (MTB)
- 7 Valorsch-Tour (MTB)
- 8 Gafadura-Tour (MTB)

Informationsbüros

- 9 Liechtenstein Center, Vaduz
- 10 Tourist Office, Triesenberg (Post)
- 11 Malbun Center, Malbun

Beliebte Fotostopps entlang der Fahrradstrecken

- 12 Hinterer Schellenberg
- 13 Planken Parkplatz Dorfeingang
- 14 Gafadurahütte bei Sonnenuntergang
- 15 Känzeli Aussichtsplattform, Schloss Vaduz
- 16 Alte Rheinbrücke, Vaduz
- 17 Kapelle St. Mamerten, Triesen
- 18 Klein-Steg Richtung Valünatal
- 19 Pfälzerhütte
- 20 Burg Gutenber, Balzers

Attraktionen auf und neben den Fahrradstrecken

- 21 Ruggeller Riet, Ruggell
- 22 Kiefer-Martis Huus, Ruggell
- 23 Burgruinen, Schellenberg
- 24 Bäuerliches Wohnmuseum, Schellenberg
- 25 Vogelparadies Birka, Mauren
- 26 Freizeitanlage/Badesee Grossabüt, Gamprin
- 27 Historischer Kirchhügel, Bendern
- 28 Weinbau Hoop, Eschen
- 29 Liechtensteiner Braustube und Brauhaus, Schaan
- 30 TAK Theater am Kirchplatz, Schaan
- 31 Museum und Galerie domus, Schaan
- 32 Kaffeerösterei Demmel, Schaan
- 33 Freibad Mühleholz, Vaduz
- 34 Minigolf, Vaduz
- 35 Skatinganlage, Vaduz
- 36 Natur- und Erholungsanlage Haberfeld, Vaduz
- 37 Hofkellerei, Vaduz
- 38 Citytrain, Vaduz
- 39 Fürstenkino, Vaduz
- 40 Museumsmeile / Städtle Vaduz
- 41 Schloss Vaduz
- 42 Regierungsgebäude, Vaduz
- 43 Walsermuseum / Walsersiedlung, Triesenberg
- 44 Lama- & Alpakatrekking, Triesenberg
- 45 Seilpark im Forst, Triesen
- 46 Sesselbahn Malbun-Sareis, Malbun
- 47 Mini-Car, Malbun
- 48 Falknerei Galina, Malbun
- 49 3D-Bogenschiesparcour, Malbun
- 50 Outdoor Adventure Rooms, Malbun
- 51 Klettergarten Balzers

- Radweg abseits von Hauptstrassen
- Eisenbahn
- Landesgrenze
- Naturschutzgebiet

- 🏠 Berghütte
- 🏠 Jugendherberge
- 🏠 Campingplatz
- 🏠 Wohnmobilstellplatz
- 🏠 Kinderspielplatz
- 🏠 Aussichtspunkt
- 🏠 Rastplatz
- 🏠 Spitaler
- 🏠 Info

ÖSTERREICH

Walgau

Frastanz

Feldkirch

Schaanwald

Nofels

Ruggell

Sennwald

Gamprin

Salaz

Haag

Waldkirch

Informationsbüros

Liechtenstein Center

Städtle 39, 9490 Vaduz
 T +423 239 63 63
 info@liechtenstein.li, tourismus.li
 November bis März:
 Täglich 09.00 bis 17.00 Uhr,
 am Montag jeweils von 11.00 bis 17.00 Uhr
 April bis Oktober:
 Täglich 09.00 bis 18.00 Uhr,
 am Montag jeweils von 10.00 bis 18.00 Uhr

Malbun Center

Im Malbun 3, 9497 Triesenberg-Malbun
 T +423 239 63 15
 malbuninfo@liechtenstein.li, malbun.li
 Täglich von 9.00 bis 17.00 Uhr
 Öffnungszeiten in der Zwischensaison beachten

Tourist Office Triesenberg (Post)

Dorfzentrum, 9497 Triesenberg
 T +423 268 12 12
 Montag bis Freitag von 8.00 bis 12.00 Uhr und
 13.30 bis 18.00 Uhr
 Samstag von 8.00 bis 12.00 Uhr



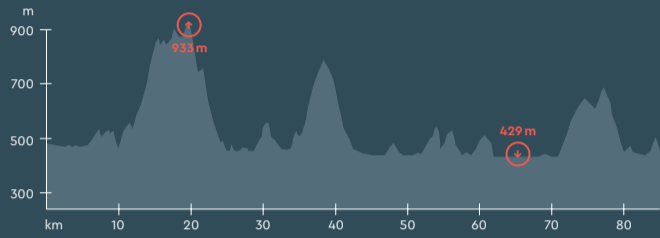


Liechtenstein-Weg E-Bike



Der Liechtenstein-Weg führt durch das ganze Fürstentum Liechtenstein und ist ideal, um Land und Leute in seiner ganzen Tiefe kennenzulernen. Die Fahrradstrecke führt durch idyllische Weinberge, Naturschutzgebiete, alte Dorfkerne, zu vielen Sehenswürdigkeiten und ist gespickt mit herrlichen Ausblicken. Die Strecke führt von der südlichsten Gemeinde Balzers ins Walserdorf Triesenberg, dann zum liechtensteinischen Hauptort Vaduz und weiter in stetem Auf und Ab durch Dörfer, Wälder

Länge 85 km **Kondition**
 Auf-/Abstieg 1722 m/1746 m **Technik**
 Dauer ~8h
 Start-/Endpunkt Balzers/Schaanwald



Kontakt

Liechtenstein Marketing
Äulestrasse 30
9490 Vaduz

T +423 239 63 63
info@liechtenstein.li
→ tourismus.li

Rheintal-Bike



Die Rheintal-Bike-Route 48 von Schweiz-Mobil führt von Balzers nach Ruggell. Speziell an ihr ist, dass sie das ganze Fürstentum Liechtenstein der Länge nach durchquert. Während die Strecke im südlichen Liechtensteiner Oberland überwiegend auf der Bergflanke des Rätikons verläuft, passiert sie das nördliche Unterland durch flache Riedlandschaften und den sanften Westhang des Hügelrückens Eschneberg. Die Strecke verläuft dabei weitgehend auf dem übrigen Bikenetz Liechtensteins und ist mit «Rheintal Bike 48» versehen. Der Rheintal-Bike ist von allen Ortschaften Liechtensteins zu erreichen, so dass auch abgekürzte Teilstrecken dieser insgesamt anspruchsvollen Biketour möglich sind.

→ tourismus.li/rheintalbike

Länge 33 km **Kondition**
 Auf-/Abstieg 1009 m/1046 m **Technik**
 Dauer ~3,30h
 Start-/Endpunkt Balzers/Ruggell



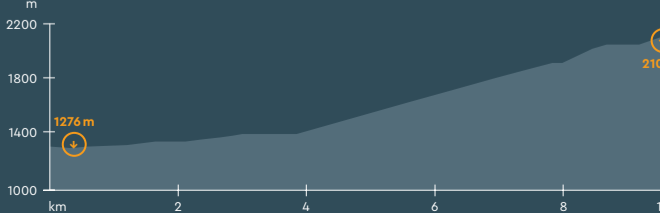
Pfälerhütte-Tour



Auf 2108 m ü. M. befindet sich die Pfälerhütte, das höchstgelegene Mountainbike-Ziel Liechtensteins. Die Tour dorthin beginnt bei den beiden Hüttengevierten von Steg und führt zunächst in nur leichter Steigung hinein ins Valünatal. Hinter den Alpgebäuden setzt die Steigung in Richtung Alp Gritsch und von dort weiter zur Pfälerhütte an. Der Anstieg kurz nach dem Passieren der Gritscher Alphütten ist anspruchsvoll und nur von geübten Bikern zu bewältigen. Als Belohnung winkt auf der Anhöhe der Blick auf die imposante Bergkulisse. Dieser lässt sich noch besser in der Gastwirtschaft der Alpenvereinshütte geniessen.

→ tourismus.li/pfaelzerhuettetour

Länge 10 km **Kondition**
 Auf-/Abstieg 856 m/24 m **Technik**
 Dauer ~1,30h
 Start-/Endpunkt Steg/Pfälerhütte



und Naturschutzgebiete bis zum Zollamt in Schaanwald an der Grenze zu Österreich. Die Gesamtstrecke ist in drei Etappen unterteilt, so dass man genügend Zeit hat, um die vielen Sehenswürdigkeiten und Attraktionen entlang der Strecke zu geniessen. Dadurch, dass die Route immer wieder in Dörfer eintaucht, bieten sich unterwegs zahlreiche Verpflegungsstationen an.

→ tourismus.li/liwegfahrrad

Liechtenstein-Weg E-Bike Package



2 Übernachtungen im Doppelzimmer
2x Frühstück
bis 3 Lunchpakete
→ tourismus.li/bikespecial

Optional: Das Gepäck können Sie zwischen den Etappen von unserem Gepäckservice in Ihre nächste Unterkunft transportieren lassen.

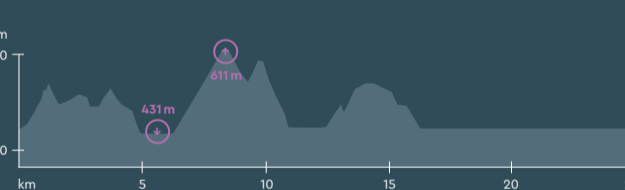
Eschneberg-Tour



Im nördlichen Liechtenstein befindet sich in der Rheinebene der Eschneberg, um den sich die fünf Gemeinden des Unterlands gruppieren. Die landschaftlich reizvolle Eschneberg-Tour führt um diesen Inselberg durch Wälder, Riedland und Hügelgebiete. Der Einstieg in die Tour ist an verschiedenen Stellen möglich, wobei zweimal die Grenze zu Österreich überquert wird. Neben schönen Ausblicken auf die umliegenden Alpenketten warten zahlreiche Sehenswürdigkeiten wie der Kirchhügel von Bendern, die Wallfahrtskirche St. Corneli und das Vogelparadies Birka in Mauren.

→ tourismus.li/eschnebergtour

Länge 25 km **Kondition**
 Auf-/Abstieg 505 m/505 m **Technik**
 Dauer ~2,30h
 Start-/Endpunkt Post Bendern



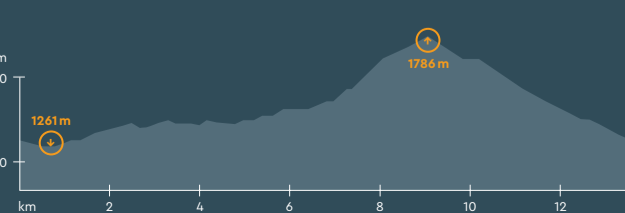
Valorsch-Tour



Drei Gebirgsbäche geben den Rahmen der Valorsch-Tour vor. Von der Walser Hüttensiedlung Steg führt die Strecke zunächst nordwärts durch kuptiertes Gelände dem Saminabach entlang und folgt danach in südöstlicher Richtung dem Valorschbach bis zur Alp Guschg. Hier endet die gut befahrbare Naturstrasse und eine rund zwanzigminütige Schiebetruppe auf dem Wanderweg hinauf zur Alp Guschg wird notwendig. Ist die dortige Naturstrasse erreicht, fehlen nur noch wenige Minuten bis zur höchsten Stelle der Rundtour, dem Sasseförlke. Von dort folgt die Abfahrt nach Malbun dem Malbunbach entlang in westlicher Richtung bis zum Ausgangspunkt Steg zurück.

→ tourismus.li/valorschtour

Länge 14 km **Kondition**
 Auf-/Abstieg 551 m/551 m **Technik**
 Dauer ~2h
 Start-/Endpunkt Gängelesee Steg



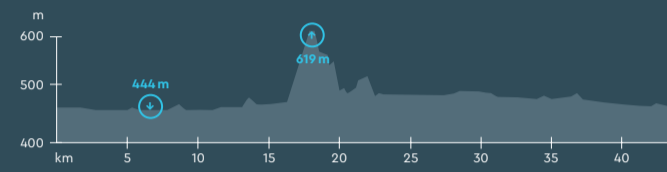
Fünf Schlösser-Tour



Im Zentrum stehen fünf Schlösser und Burgen, welche in Sichtweite voneinander auf Hügeln erbaut wurden. Ausgangspunkt für die Schlösser-Tour ist Vaduz. Das Schloss Vaduz ist das Wahrzeichen des Fürstentums und thront seit etwa 700 Jahren über Vaduz. Über die Energiebrücke wird dann der Rhein überquert und die Strecke führt nach Buchs. Schloss und Städtchen Werdenberg sind grösstenteils noch im Originalzustand aus dem 13. Jahrhundert. Die Steigung zur Burgruine Wartau lässt sich mit dem E-Bike leicht bewältigen. Weiter geht es zum Schloss Sargans hinunter. Von weitem zu erkennen ist die Burg Gutenberg in Balzers. Schliesslich führt die Schlösser-Tour auf gemühtlichen Radwegen zurück zum Ausgangspunkt.

→ tourismus.li/schloessertour

Länge 43 km **Kondition**
 Auf-/Abstieg 306 m/306 m **Technik**
 Dauer ~3h
 Start-/Endpunkt Rundtour vom Städtle Vaduz



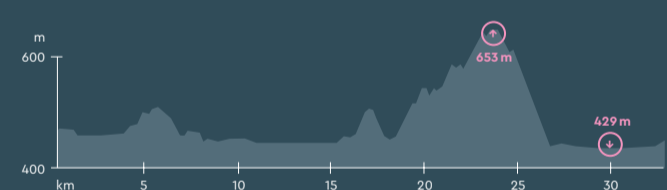
RheinWelten: Kulinarik-Tour



Diese Tour führt von Liechtensteins Hauptort Vaduz aus in die Weiten Ebenen im Norden des Landes. 33 gemütliche Kilometer laden während knapp zwei Stunden (reine Fahrzeit) zu fürstlichen Genüssen ein. Die Route führt vorbei an der fürstlichen Hofkellerei, der Kaffeerösterei Demmel, wunderbaren Weinbergen und dem Liechtensteiner Brauhaus. Hier sollte man sich definitiv für den einen oder anderen kulinarischen Stopp Zeit einplanen. Ein Halt empfiehlt sich auch am liebevoll angelegten Kräutergarten Mauren. Die Tour verläuft nur auf Asphalt und es sind nur wenige Höhenmeter zu bewältigen.

→ tourismus.li/kulinariktour

Länge 33 km **Kondition**
 Auf-/Abstieg 353 m/380 m **Technik**
 Dauer ~2,30h
 Start-/Endpunkt Vaduz/Ruggell



Gafadura-Tour



Diese Tour führt vom lebhaften Schaan in die abgelegene Idylle der Alp Gafadura. Am Fuss des imposanten Drei-Schwester-Massivs gelangt man auf der asphaltierten Strasse ins Bergdorf Planken, welches sich auf einer Bergterrasse rund 800 m ü. M. befindet. Nachdem die letzten Häuser passiert sind, zweigt die Strecke in den Wald ab und führt auf einer Naturstrasse in gleichmässigem Aufstieg zu den Weiden der Alp Gafadura. Am Ziel lädt die Gafadurahütte zum Verweilen ein, ehe der Rückweg in Angriff genommen wird.

→ tourismus.li/gafaduratour

Länge 22 km **Kondition**
 Auf-/Abstieg 991 m/991 m **Technik**
 Dauer ~3h
 Start-/Endpunkt Schaan



Informationen von A-Z

Allgemeine Informationen



Entdecken Sie ausgewählte Touren und Angebote und finden Sie nützliche Informationen vom Radverleih bis zu Fahrradgeschäften in Liechtenstein.

→ tourismus.li/fahrrad

Bike Hotels Liechtenstein



Sei es im Tal- oder im Berggebiet: Das Angebot an Unterkünften in Liechtenstein ist vielfältig. Die Gäste erwarten in den ausgezeichneten Bike Hotels ein abschliessbarer Bike-Raum, Reinigungsplatz, Werkzeug-Set und Wäsche-Service.

→ tourismus.li/bikehotels

Bike Gastronomie Liechtenstein



Das Angebot an Restaurants in Liechtenstein ist gross. Von der einfachen Küche bis zu Haubenköchen finden Sie alles. In den ausgezeichneten Bike Gastronomie-Lokalen können E-Bike Akkus gegen Konsumation kostenlos aufgeladen werden (mit mitgebrachtem Ladekabel).

→ tourismus.li/bikegastro

Notrufnummern

Notruf 112 **Rega/ Bergrettung** 1414
Polizei 117 **Feuerwehr** 118
Sanität 144

Fahrradgeschäfte

Balzers **Sigis Veloshop**
Neugrüt 11
9496 Balzers
T +423 384 27 50
→ sigis-veloshop-balzers.li

Eschen **Sele Radsport**
Silligatter 40
9492 Eschen
T +423 373 49 53
→ sele-radsport.li

Nendeln **Pädys Sportartikel**
Sägastrasse 36
9485 Nendeln
T +423 370 13 31
→ paedys.li

Schaan **Wenaweser Zweiradcenter**
Im Pardiel 16
9494 Schaan
T +423 232 45 45
→ wenaweser.li

Thömus
Udera Forst 16
9494 Schaan
T +423 220 24 43
→ thoemus.ch

Triesen **Bike Garage Anstalt**
Landstrasse 1
9495 Triesen
T +423 390 03 90
→ bikegarage.li

Triesenberg **Adolf's Bikeshop**
Rotenbodenstrasse 162
9497 Triesenberg
T +423 262 17 35
→ bikeshop.li

Achtung: Betriebsferien der einzelnen Shops beachten.



Der Erlebnispass

Liechtenstein mit all seinen Facetten erleben

Entdecken Sie mit dem Erlebnispass «Liechtenstein all inclusive» über 30 spannende Abenteuer im Wert von 300 Franken – und dies zu einem Schnäppchenpreis von nur 25 Franken.

Einen Tag lang

- Kunst und Kultur in den Museen bestaunen
- Weine degustieren
- im Fürstenkino hinter die Schlossmauern blicken
- ins Freibad gehen
- eine Berg- und Talfahrt der Bergbahnen Malbun geniessen
- eine eindrückliche Greifvogelflugshow miterleben
- mit dem Bus der LIEmobil das Land entdecken

All dies und viele weitere Attraktionen stehen Ihnen für nur 25 Franken zur Verfügung.

→ erlebnispass.li



Erhältlich im Liechtenstein Center oder unter erlebnispass.li

Genussvolles Radfahren in intakter Natur

Abwechslung pur finden Radfahrer:innen auf den idyllischen Radwegen in Liechtenstein. Leichte Strecken für Genuss-Radfahrer:innen finden sich ebenso wie anspruchsvolle Routen für trainierte Tourenfahrer:innen. Auch mit dem E-Bike lässt sich Liechtenstein wunderbar erkunden. Die Radwege sind gut signalisiert und eingebettet in eine eindrucksvolle Landschaft.

Überzeugen Sie sich selbst und geniessen Sie einen erlebnisreichen, erholsamen Aufenthalt im Herzen der Alpen.



Fahrradkarte Liechtenstein